


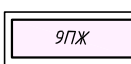
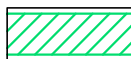
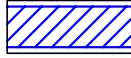


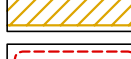

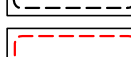









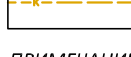
Условные обозначения:

-  Красные линии
-  граница земельного участка, установленная в соответствии с земельным законодательством
-  граница вновь образованного земельного участка
-  Существующие жилые дома

Зоны с особыми условиями использования территории :

-  Охранная зона водопровода
-  Охранная зона кабеля связи
-  Охранная зона объектов электросетевого хозяйства
-  Охранная зона тепловых сетей
-  Охранная зона хозяйственно-бытовой канализации
-  Охранная зона трансформаторной подстанции
-  Санитарно-защитная зона от площадок для сбора мусора
-  Санитарно-защитная зона от гаражей
-  Санитарно-защитная зона от базовой станции

Объекты инженерной инфраструктуры:

-  Водопровод
-  Воздушная линия электропередач
-  Подземный кабель электропередач
-  Кабель связи
-  Теплотрасса
-  Хозяйственно-бытовая канализация

ПРИМЕЧАНИЕ:
 1. Границы особо охраняемых природных территорий в границах проектирования отсутствуют;
 2. Границы территорий объектов культурного наследия в границах проектирования отсутствуют;
 3. Границы лесничеств, участков лесничеств, лесных кварталов, лесотаксационных выделов или частей лесотаксационных выделов в границах проектирования отсутствуют.

1. Схема обоснования проекта межевания территории разработана на топографическом плане М 1:500 на основе геодезической съемки, выполненной ООО «Зенит» в 2019 г.
 2. Система координат МСК-42 зона 1.
 3. Система высот - Балтийская 1977 г.

| | | | | | | | | | |
|----------------------|---------|-----------------|-------|---------|---|--|--|------|--------|
| | | | | | 0001-2020-ПМ-3 | | | | |
| | | | | | Внесение изменений в проект межевания территории микрорайона №2 Ленинск-Кузнецкого городского округа в части внесения в проект межевания земельных участков под строительство многоквартирных жилых домов по ул.Топкинская, 152/2, ул.Топкинская, 152/3 | | | | |
| Изм. | Кол.уч. | Лист | № док | Подпись | Дата | Схема обоснования проекта межевания территории | Стадия | Лист | Листов |
| Разработал | | Полозова Е.Ю. | | | | | П | 1 | 1 |
| Проверил | | Дубровская Л.А. | | | | Схема обоснования М 1:2000 | Общество с ограниченной ответственностью "Кадастровый Центр" | | |
| Н.Контр. | | Полозова Е.Ю. | | | | | | | |
| Генеральный директор | | Дубровская Л.А. | | | | | | | |